


# のりくら検定 80

中部山岳国立公園指定80周年




 www.facebook.com/norikura4ke

1. 乗鞍岳のある中部山岳国立公園は2014年で指定何周年?  
A: 60周年 B: 100周年 C: 80周年 D: 25周年
2. 「乗鞍岳」の名前の由来は?  
A: 連峰の形が馬の鞍だから B: 乗鞍天狗伝説に因る  
C: 秘宝を隠す「蔵」の発音から D: 昔は馬で登っていたから
3. 乗鞍岳は、標高3026mの剣ヶ峰をはじめとする2500m以上のピークが連なっていますが、その数はいくつ?  
A: 17峰 B: 13峰 C: 23峰 D: 24峰
4. 乗鞍岳には、いくつもの池と平野があるか?  
A: 7池8平原 B: 9池8平原 C: 9池10平原 D: 8池9平原
5. 深田久弥の『日本百名山』で、乗鞍岳は何番目に紹介されている?  
A: 23番目 B: 70番目 C: 59番目 D: 2番目
6. 乗鞍高原でつくられる大きな花を咲かせるおいしい豆は?  
A: 花豆 B: 豆天狗 C: 豆鉄砲 D: こま草豆
7. 岐阜県側の乗鞍岳山麓では、木の葉で包むお寿司が有名です。何の木葉?  
A: 柿の葉 B: 山ぶどうの葉 C: 朴葉 D: ナイラの葉
8. 噴火によって、現在に近い乗鞍岳は何年ぐらいい前に誕生したとされているか?  
A: 約30万年前 B: 1500万年前 C: 約9200万年前 D: 約100万年前
9. 「乗鞍三滝」とは、「三本滝」「番所大滝」と、あと一つは?  
A: 大倉滝 B: 平湯大滝 C: 普五郎の滝 D: 葉巻の滝
10. 乗鞍岳の麓平湯温泉。武田家臣が攻め入るも、毒霧で逃げず残果である動物を見て退散発見。その動物とは?  
A: 白熊 B: 白熊 C: 雷鳥 D: かもしか
11. 温泉地で、ウエツトが「寒かい編のリボン」のようにと感嘆した場所はどこ?  
A: 乗鞍高原 B: 坂登温泉 C: 平湯大滝 D: 白濁温泉
12. かつて「番所圃」と呼ばれた場所はどこ?  
A: 乗鞍高原 B: 平湯大滝 C: 豊平 D: 霊堂ノ原
13. 平安時代には、乗鞍岳はなんと呼ばれていた?  
A: 葉の蘆 B: 日岳 C: 佐山 D: 葉ノ嶺

14. 乗鞍岳何県の県歌に登場する?  
A: 長野県 B: 岐阜県 C: 石川県 D: 愛知県
15. 野矢峠は、古来から能登で取れた海産物を飛騨を經由して信州へと運ぶ道筋でした。別名、何と呼ばれていた?  
A: 塩道橋 B: 崩(マクロ)街道 C: 崩(ワリ)街道 D: 船橋街道
- 16 『乗鞍山麓紀』に記される言い伝えで、807年、乗鞍岳を登山したのは誰?  
A: 坂上田麻呂 B: 敦島 C: 田上上人 D: ニコボンスキー
17. 私伝に乗鞍岳の登山道や山小屋建設、遭難者の救助活動に費やした板取正太郎は何と呼ばれていた?  
A: 「板取将軍」 B: 「板取親」 C: 「板取仙人」 D: 「正ちゃん」
18. 乗鞍岳が最終に噴火したのは、西暦何年?  
A: 1765年 B: 1559年 C: 1600年 D: 1693年
19. 現在の乗鞍背屋登山道の子になる登山道を整備し遭難を兼ねて88ヶ所の仏堂と石仏を建立した人物は?  
A: 田口秀全 B: 篠原無然 C: 上牧太郎之助 D: ウォルター・ウエツト
20. 国道158号線で乗鞍岳と焼岳の間にある峠は?  
A: 安部峠 B: 野妻峠 C: 平湯峠 D: 長峰峠
21. 乗鞍岳の山開きはいいつ?  
A: 7月1日 B: 6月30日 C: 5月15日 D: 1月1日
22. あっ〇〇の舞台地で知られる〇〇は何?  
A: 野妻 B: 平湯 C: 安房 D: 長峰
23. 乗鞍スカイラインが建設されたのはいつ?  
A: 1950年 B: 1949年 C: 1941年 D: 1683年
24. 乗鞍スカイラインが有料道路として開通したのはいつ?  
A: 1972年 B: 1961年 C: 2003年 D: 2010年
25. 乗鞍スカイラインのバス運行をはじめたのは、濃尾自動車(現:濃尾バス)ですが、その当時の社長は誰?  
A: 中井国太郎 B: 前田英男 C: 上嶋清一 D: 日下部一
26. 乗鞍スカイラインの全長は?  
A: 14.4km B: 16.8km C: 28.6km D: 18.8km
27. 乗鞍スカイラインのシャトルバス発着所「木の平駐車場」の標高は?  
A: 1634m B: 1250m C: 1234m D: 1500m
28. 乗鞍スカイラインのマイカー規制は、何年から始まった?  
A: 2003年 B: 1991年 C: 2001年 D: 1967年
29. 乗鞍スカイラインのマイカー規制の中で、運行が許可された乗り物は何?  
A: トラクター B: 三輪車 C: 自転車 D: 人力車
30. 高山帯になると、植生が変化します。どんな樹木が多くなりますか?  
A: マイナツ D: 樅
31. 桔梗ヶ原の西側直下になる湖は?  
A: 不動池 B: 五ノ池 C: 天狗生地 D: 鹿ヶ池
32. 路線バスの停留所「日本一高いところ」は?  
A: 豊平バスターミナル B: 高山山五目 C: 平湯 D: 朝光センター
33. 乗鞍スカイラインの終着駅、豊平の標高は?  
A: 2772m B: 3044m C: 2702m D: 2760m
34. アニメ「熱人28号」で、乗鞍岳山中の地下施設で鉄人28号〜27号を作っていた重役の名前は?  
A: 黒沼 B: 倉田 C: 敷島 D: ニコボンスキー
35. 乗鞍岳の麓ヶ池で例年「初氷」が観測されるのは何月?  
A: 2月 B: 1月 C: 10月 D: 11月
36. 乗鞍岳で、高山植物が散策しながら見ることでできる木道があり、お花畑と呼ばれる場所はどこ?  
A: 豊平 B: 平湯 C: ほうのき平 D: 位ヶ原
37. 現在では採取禁止のコマクナは、有毒物質も含み、薬草でした。何の薬になった?  
A: 風邪薬 B: 眼薬 C: 腹薬 D: 頭痛薬

38. 高山植物のコマクナは花を付けるまでに約何年掛かる?  
A: 5年 B: 10年 C: 1年 D: 3年
39. コマクナは根に根を張るので、花の間隔を数センチ、掘ったりしてはならないが、通常何mまで根を伸ばすか?  
A: 5m B: 300cm C: 1m D: 10m
40. 長い葉の形からさぎの耳にたとえ付けられた植物はどれか?  
A: ウサギゼキ B: ミヤコソホバ C: ヤマガラン D: ミヤコウリナ
41. 登山道の壁にコマクナを出現しました。正しい行動とは?  
A: 自由に動いて良い B: 登山道から5メートル以内はOK  
C: 登山道の外にで良いこと D: 10秒以内は登山道外OK
42. 乗鞍岳にも生育する高山植物の女王とも呼ばれる花の名は?  
A: コマクナ B: クロユリ C: ハクサンイチゲ D: フォクソウガザラン
43. 雷鳥の学名は、ラゴスアスですが、どんな意味?  
A: キツネの足を持った伝まわりやさん D: 「神様の鳥」  
C: ウサギの足を持った伝まわりやさん D: 「飛ばない鳥」
44. ライチョウの毛は、冬には冬毛になる。何色?  
A: 白色 B: 黒と白の斑 C: 赤色 D: 黒色
45. ライチョウのオスの目の上にある皮膚である肉冠は何色になる?  
A: 白色 B: 黄色 C: 赤色 D: 紫色
46. ライチョウは、「生きた化石」とも一つ何と呼ばれている?  
A: 雷鳥 B: 雷鳥 C: 雷鳥 D: 雷鳥
47. 世界最南端に生息する日本の雷鳥は人を見てもあまり逃げません。なぜ?  
A: の近くで音が聞こえないから B: 怖れして怖がらせたいから  
C: 神の鳥として崇めていたから D: 目が悪いから
48. 昭和30年2月15日に特別天然記念物の指定を受けた動物はどれか?  
A: ライチョウ B: オコヨシ C: スズメ D: イソヒバリ
49. 雷鳥が登場している、絶滅危惧種のカテゴリーは?  
A: 絶滅危惧Ⅰ類 B: 絶滅危惧Ⅱ類 C: 絶滅危惧Ⅲ類 D: 絶滅危惧Ⅳ類
50. 雷鳥が登場する映画が昭和41年にあります。その名前は?  
A: 「特別天然記念物ライチョウ」 B: 「永遠」 C: 「雷と嵐」 D: 「銀狼の果て」
51. 登山道「ラゴスアスロー」の「らいちょう51」に添えられた内容は?  
A: いたわろううさぎ(草)・山を大切に! B: らくらく51だ見たら起きたら声を出せ!  
C: 山岳平地より美しいかも! D: よくないぞ体脚不便で入山は!
52. 乗鞍岳山麓にも生息するゾウ科の動物とは?  
A: ニホソカモシカ B: ホントキツネ C: フラゲア D: ニホソキノクサ
53. 上牧太郎之助が登山道を開いたのはどこ?  
A: 高山市丹生川町 B: 下呂市小坂町 C: 高山市朝日町 D: 飛騨市古川町
54. 豊平から剣ヶ峰頂上までの標高差は?  
A: 324m B: 273m C: 234m D: 325m
55. 乗鞍岳の噴火で噴出した岩石で最も主要な岩石は?  
A: 玄武岩 B: 花崗岩 C: 安山岩 D: 流紋岩
56. 乗鞍岳の頂上にある石で砕かれている事とは?  
A: 岩石の種類を図鑑で調べる B: 石けりをする  
C: 鍾乳石として持ち帰る D: モアイ像を彫る
57. 登山道の歩き方で正しいのは?  
A: ツルテープを横一列に歩く B: 登山者全員で手をつなぐ  
C: 一列縦列で歩く D: 忍者のようにつま先走りする
58. クマと会ったらどうするか?  
A: 視線を外さずゆっくり動く B: 死んだ真似をする  
C: 鼻を嗅ぐ D: 笑顔で話しかける
59. 乗鞍岳登山中、スリップにちやうど良い枝を発見しました。正しい行動とは?  
A: 枝を折れば使って良い B: 地面に残った枝なら使って良い  
C: 折れた枝でも動かさない D: 自然保護員に枝を貰える前に頼む

60. 頂上山屋・肩の小屋を立てた人物とは?  
A: 筒木吾弥 B: 篠原八太郎 C: 交野康也 D: 篠原無然
61. コロケ湖淵所は、何と云う山の頂にある?  
A: 不動岳 B: 朝日岳 C: 摩利支天岳 D: 富士見岳
62. 一般の利用公開はされていない施設ですが、宇根線研究所は2013年に開業何周年?  
A: 60周年 B: 50周年 C: 100周年 D: 25周年
63. 一の池山帯の火口湖淵に含まれない山は?  
A: 朝日岳 B: 雪山山 C: 摩利支天岳 D: 雲玉岳
64. 剣ヶ峰の麓に位置する雲玉岳(2979m)は、何を騒む?  
A: こたまだけ B: かいたこたまだけ C: かいたまだけ D: こぎよだけ
65. 乗鞍岳火口湖・権助池は、昔どのような場所として大事にされた?  
A: 飲料採集地 B: 埋めの水場 C: 雨乞いの場 D: 草木染の染付地
66. 権助池を囲む火口湖淵のある山は全部で何峰?  
A: 8峯 B: 6峯 C: 23峯 D: 12峯
67. 中央氷湖上の最高標高は?  
A: 鶴ヶ岳 B: 摩利支天岳 C: 乗鞍岳 D: 雲玉岳
68. 日本で2番目の高所にある湖沼はどれか?  
A: 権助池 B: 不消ヶ池 C: 鶴ヶ池 D: 大丹生地
69. 剣ヶ峰は日本火山で、何番目に高い?  
A: 1番目 B: 10番目 C: 3番目 D: 4番目
70. 剣ヶ峰の上付近で発生しやすい噴気は?  
A: 高山病 B: 乗鞍皮膚病 C: 流感 D: 登山病
71. 剣ヶ峰の別名は?  
A: 雲玉岳 B: 朝日岳 C: 権助岳 D: 摩利支天岳
72. 剣ヶ峰山頂付近の平均気温は約何℃?  
A: 8.7℃ B: 12.0℃ C: 4.0℃ D: 14.2℃
73. 剣ヶ峰の頂上の岐阜県側の住所は、何市?  
A: 飛騨市 B: 郡上市 C: 高山市 D: 岐阜市
74. 乗鞍岳の初雪は、2018年は何月に観測された?  
A: 10月 B: 9月 C: 11月 D: 12月
75. 映画「響を聴いた」の舞台となった、剣ヶ峰頂上からも見える連峰の名前は?  
A: ハチ岳連峰 B: 後立山連峰 C: 立山連峰 D: 乗鞍連峰
76. 剣ヶ峰から富士山北岳の左側に見えます。方向を言えば?  
A: 南東 B: 北西 C: 東北 D: 南
77. 乗鞍岳山頂の剣ヶ峰にある三角点は?  
A: 直角三角点 B: 2等三角点 C: 1等三角点 D: 特別三角点
78. 剣ヶ峰の山頂に位置している乗鞍茶室神社の祭神は四神で、天照御大神・大山御大神・夜叉御大神の地は?  
A: 五十猛大神 B: 木花咲御姫神 C: 須佐之男命 D: 国常立尊
79. 剣ヶ峰頂上の岐阜御神社は乗鞍本宮ですが、長野御神社の名前は?  
A: 雷鳥権現社 B: 夕日権現社 C: 朝日権現社 D: 馬の鞍権現社
80. 頂上で、太陽を背にして立つと反対側に自分の姿が映し出され、その形の頭の上りに美しい輪(光輪)が現れる光学現象とは?  
A: スモッグ B: クロウカス C: フロツツァン D: ナイネケン





NORIKURA GREENBOTTLE PROJECT

2014年秋より、乗鞍岳西山麓・高山市岩滝地区の旧滝町公民館を中心に、乗鞍岳を望む農村の魅力を伝える“Norikura Greenbottle Project”開催します。渓流魚の観魚放流、りんごの木で炭焼き、岩滝スノーシューイング、薪割り体験、緑茶を楽しむ会等の様々なイベントをご用意します。詳しくは下記にお問い合わせください。

メール: nakanisi999@gmail.com  
電話: 090-7481-9645 (有限会社 りくろ倶楽部 / 担当: 中西 隆夫)  
Facebook ページ “Greenbottle project” で検索。

乗鞍岳頂上小屋

のりくらたけのりくろ倶楽部




のりくら検定・解答はコチラ  
<http://bit.ly/1zjPnK5>



剣ヶ峰山頂にお頂上小屋に非表示したい時、80%以上正解の方はFacebookでシェアして各格段が表示できず、この検定問題は、本事業に参考資料を修正して作成しました。



アオノツガサクラ



富士見岳 2917m



至松山



東鞍高原



観音岳 2574m



四ツ岳 2945m



乗鞍スロイター



平湯温泉



至高山

岐阜県都市農村交流人材力向上委託事業 (有) のりくら倶楽部 企画・編集

大日岳 3014m

扇風岳 2968m

朝日神社


乗鞍本宮

剣ヶ峰 3026

蛭玉岳 2968m

朝日岳 2945m

めざせ頂上



剣ヶ峰 3026m



旧滝町公民館



ライチョウ

ライチョウのはなし  
学名: ヲガアスミス  
意味: うさぎの尻をたんだん(うさ)さん  
絶滅危惧1B類に指定されている。特別天然記念物の中唯一に絶滅の恐れが生きた化石・聖鳥ともいわれる。

らいちろう5則

- ① <るを、見れば声は地獄!
- ② <らぶ、本草山と大切に!
- ③ <おと記、聖鳥の優先、道おけて!
- ④ <ないで、休養路で入山は!
- ⑤ <とす、山で(あ)っ、これおは!

竜ヶ峰岳 2995m

摩利支天岳 2993m

豊平 2702m

不動岳 2875m

里見岳 2824m

巖三岳 2743m

大舟生岳 2698m

烏帽子岳 2992m

オンワデ

コメバツガサクラ

ミヤマハタザオ

ミヤマキリシソウ

乗鞍岳に関する情報はHP「乗鞍岳のつらさ」を検索 <http://norikuradake.net/>

SKETCH MAP NORIKURA

北アルプス南部、岐阜県高山市と長野県松本市にまたがる乗鞍岳。山頂部のカルデラを構成する最高峰の剣ヶ峰、蛭玉岳などの8峰と、摩利支天岳、富士見岳など23の峰を有し、広大な裾野が広がる。飛騨側の高山市街地などから大きな山容を望むことができ、親しまれてきた山である。807年に坂土田村麻呂が開山。平安時代から室町時代にかけて古歌で「位山」と呼ばれ、1645年頃に乗鞍岳と呼ばれるようになったとされている。「乗鞍」は馬の鞍を置いた山容に由来している。最高峰の剣ヶ峰の別称が、「権現岳」。毎年5月15日が山開きとなっている。

乗鞍岳を含む飛騨山脈の主な山域は1934年12月4日に中部山岳国立公園の指定を受けており、2014年で80周年を迎える。乗鞍火山帯に属し、活火山としてはCランク。最新の噴火は1765年での噴火である。比較的新しい火山であることから穏やかな山容が特徴で、長野県側の麓には溶岩流で形成された乗鞍高原が広がっている。1949年に岐阜県道の観光道路で標高2,702mの豊平までバスが運行されるようになった。四季を通じて美しい景観に恵まれ、乗鞍岳の山域は観光地、保養地として発展してきている。日本百名山の1つとして数えられ、深田久弥の同書では59番目に紹介されている。

1973年に有料道路にて開通。2008年に241-1規制が241-15に。自動車は241-15まで。乗鞍2014年ヒルソウにもある。

ちなみにJR高山本線も80周年です

のりくら倶楽部